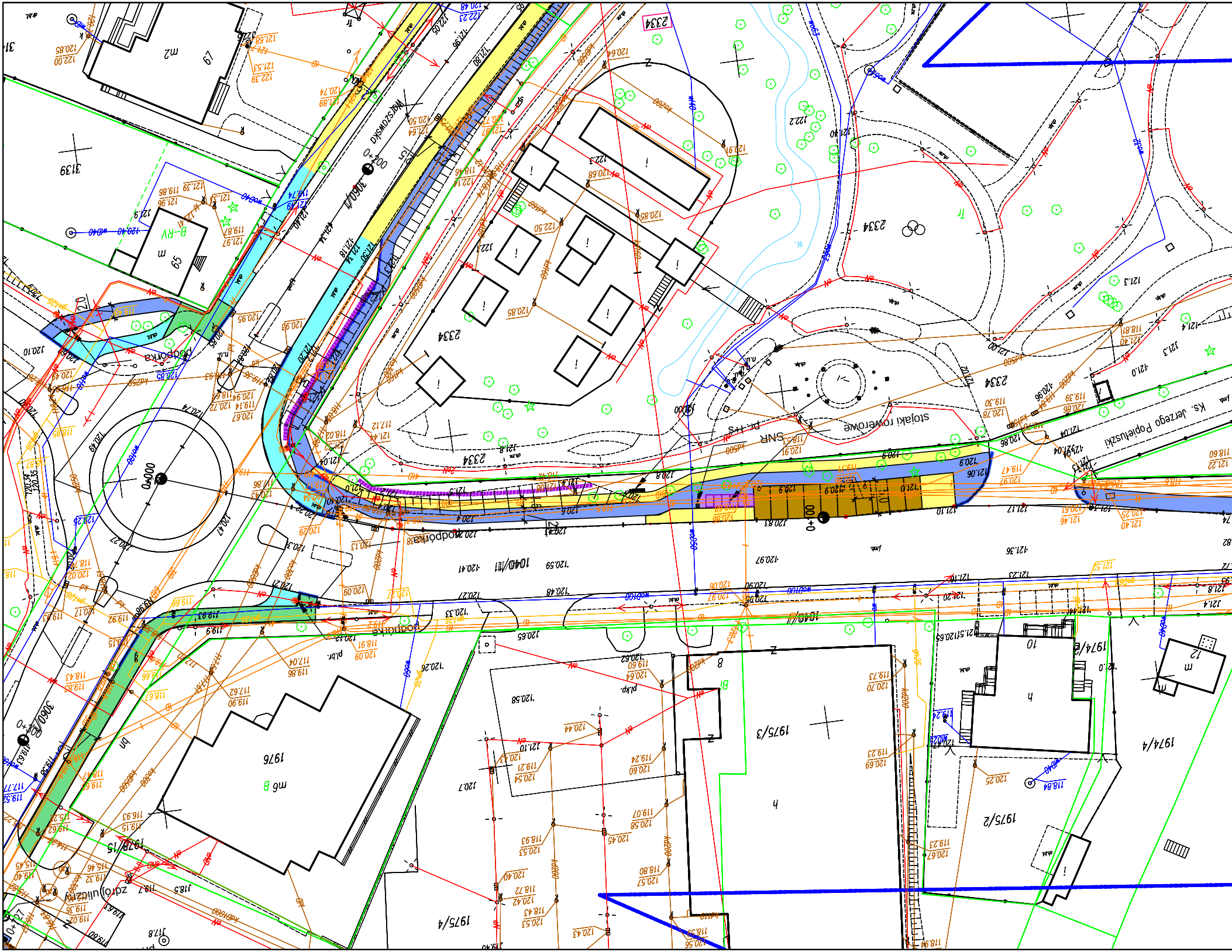

Warszawska
ks. Jerzego Popiełuszki
stojaki rowerowe
2334
3139
3060/1
1040/11
1040/1
1976
1975/3
1975/2
1975/4
1974/4
1974/8
1978/15
0+000
0+100
0+200
m2
67
65
B-RV
m6 B
SNR
Nr
Tr

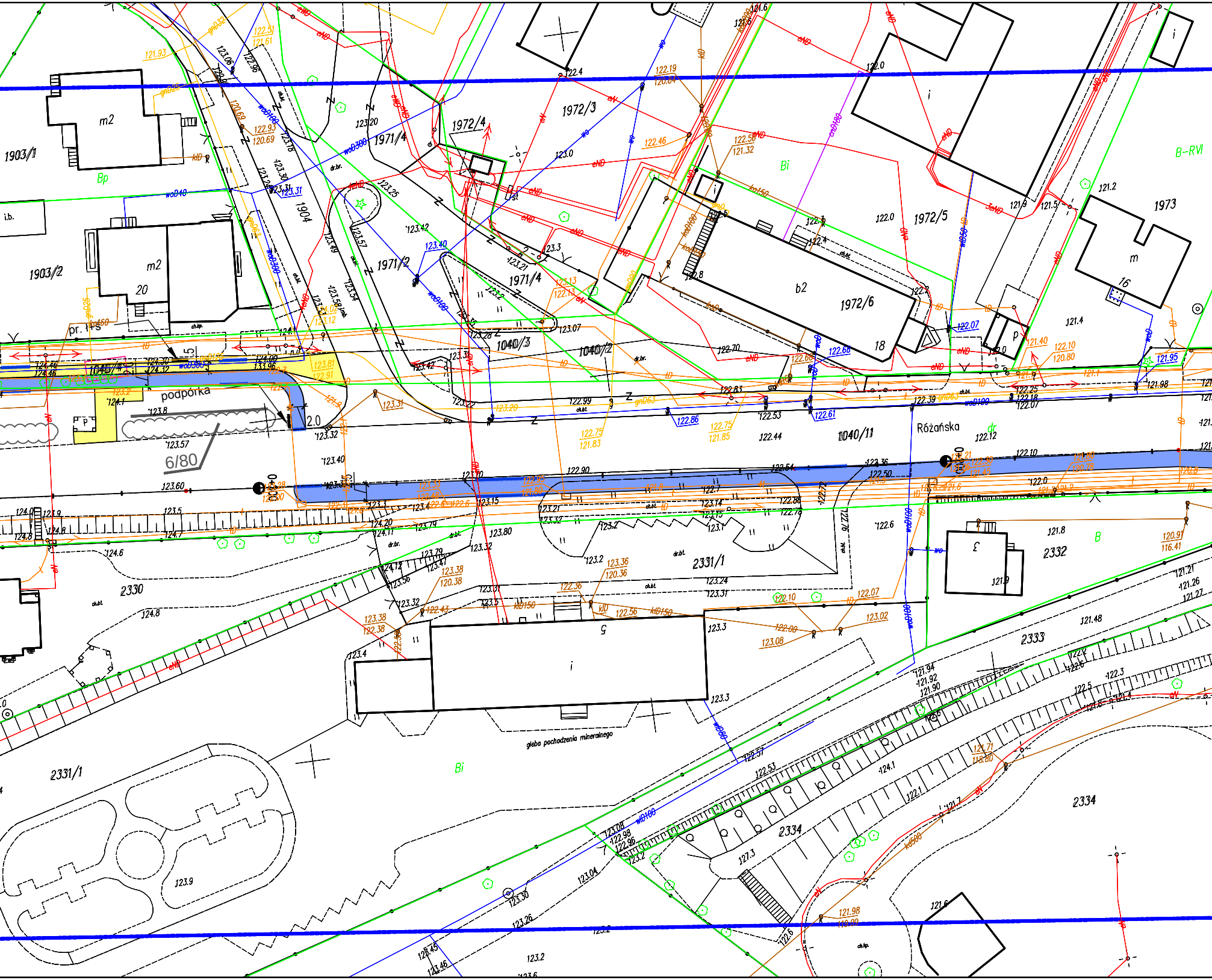
Różańska
1040/11
1040/2
1040/3
1040/4
1972/3
1972/4
1971/4
1971/2
1972/5
1972/6
1973
1903/1
1903/2
1904
2330
2331/1
2332
2333
2334
6/80
podpórka
gleba pochodzenia mineralnego
B-RV
Bi
Bp
B
b2
m2
m
18
16
20
5
3
pr. 1+45
wD300
wD100
wD80
kD150
kb500
ka150
gaD63
2.0
1.5
0+00
123.60
122.90
122.44
122.12
123.40
123.57
123.32
123.8
124.1
124.8
124.6
121.8
121.48
123.3
123.4
123.9
127.3
121.6
121.2
121.4
122.0
122.4

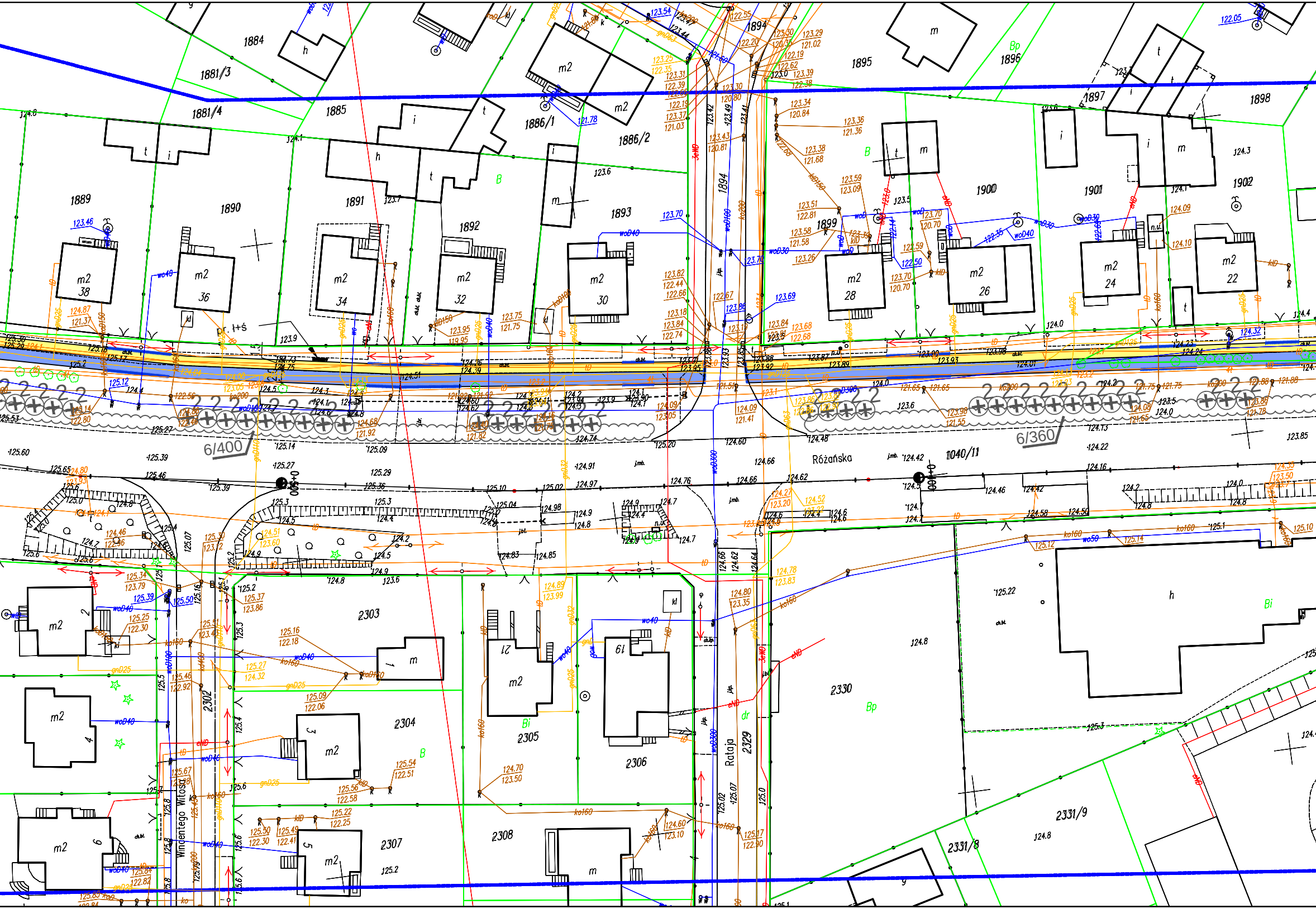
Różańska
1040/11
6/360
6/400
Rataja
2329
Wincentego Witosa
2302
2303
2304
2305
2306
2307
2308
2330
2331/8
2331/9
1884
1881/3
1881/4
1885
1886/1
1886/2
1889
1890
1891
1892
1893
1894
1895
1896
1897
1898
1899
1900
1901
1902
m2
38
36
34
32
30
28
26
24
22
19
21
pr. l+ś
Bp
Bi
B
dr

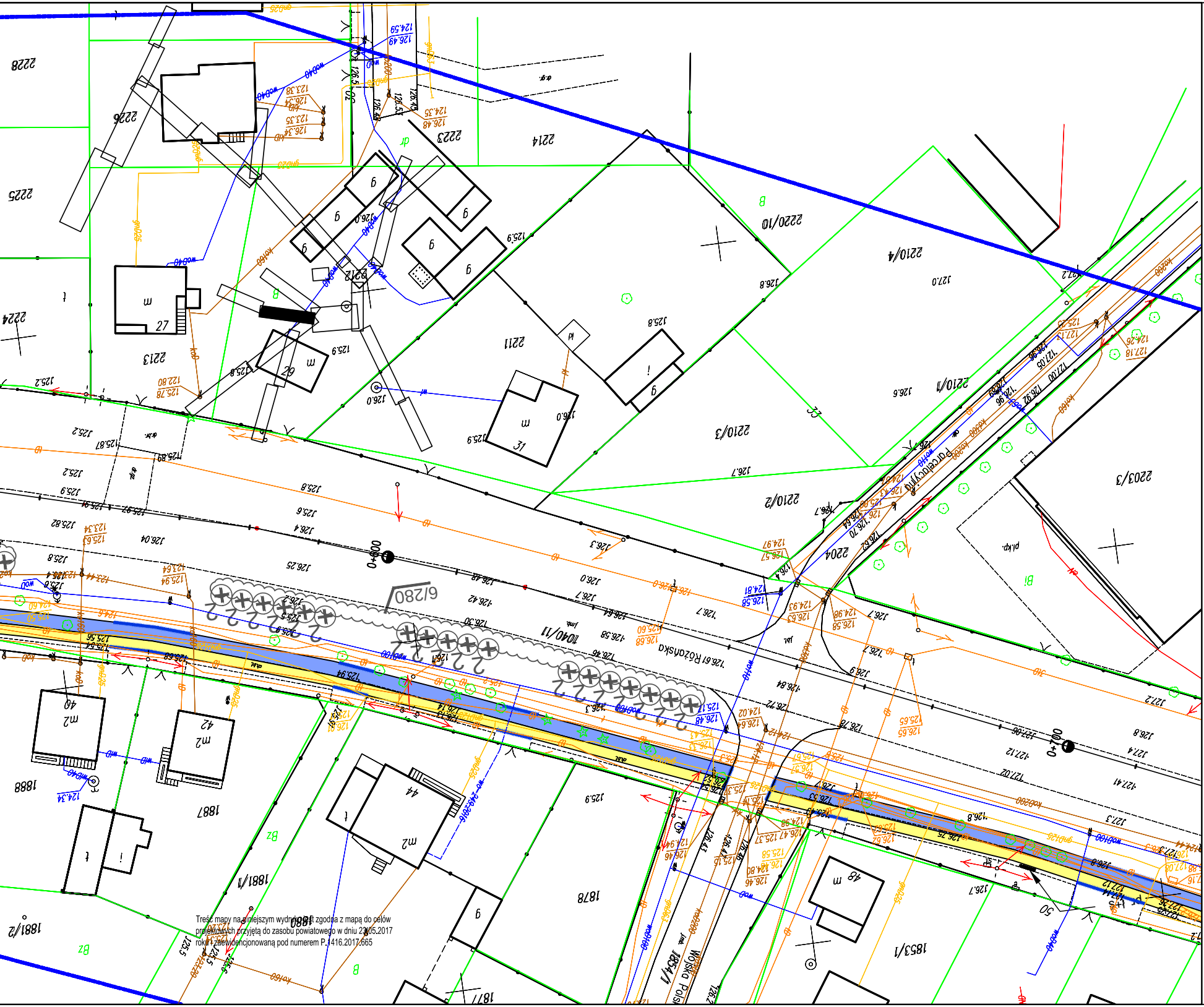
2228
2226
2225
2224
2223
2214
2213
2212
2211
2220/10
2210/4
2210/3
2210/2
2210/1
2204
2203/3
1040/11
6/280
1888
1887
1881/1
1881/2
1880
1878
1853/1
1854/1
Różańska
Parcelacyjna
Wojska Polskiego
0+000
0+100
27
29
31
40
42
44
48

Treść mapy na niniejszym wydruku jest zgodna z mapą do celów projektowych przyjętą do zasobu powiatowego w dniu 23.05.2017 roku i zaewidencjonowaną pod numerem P.1416.2017.665

LEGENDA:

▭	działki objęte opracowaniem
🟩	projektowany ciąg pieszo rowerowy
🟦	projektowana ścieżka rowerowa
🟨	projektowany/remontowany chodnik
🟪	istniejąca ścieżka rowerowa
🟦	istniejący chodnik
🟦	istniejący ciąg pieszo–rowerowy
🟩	projektowany pas zieleni
🟪	projektowane parkingi/wiaty dla rowerów
🟥	pas dla rowerów wyznaczony w jezdni – oznakowanie poziome
🟫	projektowane miejsca parkingowe
▭	regulacja, profilowanie rowu
🟦	proj. kładka dla rowerzystów
🟥	istniejące miejsca parkingowe
⊕	DRZEWO PROJEKTOWANE
☁	KRZEW PROJEKTOWANY

PRAWA AUTORSKIE ZASTRZEŻONE

Jednostka projektowa:		Inwestor:	
ROAD CONCEPT RENATA KOZAK UL. SIENKIEWICZA 21 11-600 WĘGORZEWO		MIASTO OSTRÓW MAZOWIECKA UL. 3 MAJA 66 07-300 OSTRÓW MAZOWIECKA	
Nazwa zadania:	BUDOWA ŚCIEŻEK ROWEROWYCH NA TERENIE MIASTA OSTRÓW MAZOWIECKA O DŁUGOŚCI OK. 17KM, WRAZ Z BUDOWĄ INFRASTRUKTURY TOWARZYSZĄCEJ I PRZEBUDOWĄ KOLIZJI		Branża: ZIELEŃ
Tytuł rysunku:	PLAN NASADZEŃ		Skala: 1:500
Projektował:	mgr inż. arch. krajobrazu Małgorzata Bukowska	Podpis:	
			Data: 06.2017
			Nr rysunku: 2.12